

Research Article

POTENTIALITÉ TOURISTIQUE DU LITTORAL ET FACTEURS D'ATTRACTIVITÉ : LE CAS DE LA COMMUNE DE GRAND-POPO (BÉNIN)

^{1,2} * ZINSOU CODJOSEIGNON Magloire François, ^{1,2} MONSI AGBOKA Joris, ^{1,2} ANATO Nicolas, ^{1,2} KOUDJEGA Hervé
^{1,2} VISSIN W. Expédit

¹Département de Géographie et Aménagement du Territoire, Université d'Abomey-Calavi, 01BP 526 Cotonou Bénin.

²Laboratoire Pierre PAGNEY : Climat, Eau, Ecosystèmes et Développement, Université d'Abomey-Calavi 03 BP1122, Cotonou, Bénin.

Received 08th February 2026; Accepted 09th March 2026; Published online 20th April 2026

RÉSUMÉ

Située sur le littoral sud-ouest du Bénin, la commune de Grand-Popo jouit d'un positionnement géographique privilégié et d'un cadre naturel d'une rare beauté, marqué par la confluence singulière entre les eaux du fleuve Mono et celles de l'Océan Atlantique. Malgré la présence d'atouts paysagers majeurs et d'un patrimoine culturel d'une richesse indéniable, ce territoire peine encore à s'affirmer comme un pôle touristique de premier plan à l'échelle nationale et régionale. Cet article se propose d'analyser en profondeur les différents facteurs qui fondent l'attractivité de la commune tout en interrogeant les causes structurelles du décalage observé entre l'abondance des ressources exploitables et la relative faiblesse des flux touristiques enregistrés actuellement. L'étude explore ainsi les pistes d'une valorisation durable de ce potentiel inexploité.

Mots clés: Potentiel touristique, attractivité, développement, Grand-Popo.

INTRODUCTION

Le domaine littoral béninois est caractérisé par la présence de grands attraits touristiques, irrationnellement exploités (ABE, 2006, p.30). Quatre zones d'intérêt touristique (ZIT) s'y distinguent : les estuaires (basse vallée du Mono), les lacs (Ahémé, Nokoué), les deltas (basse vallée de l'Ouémé) et les cordons littoraux (plages sableuses, lagunes côtières). Elles correspondent aux écosystèmes humides qui contribuent à la richesse écologique du sud-Bénin et sont protégées depuis 2000 par la convention Ramsar dont le site, Ramsar 1017 regroupant les zones humides de la basse vallée du Couffo, de la lagune côtière, du chenal Aho et du lac Ahémé (Kiki, 2020). La commune de Grand-Popo étant située dans cette zone, le tourisme occupe une place importante dans ses activités génératrices de revenu. Il représente la troisième activité économique après la production végétale et la pêche (Adissoda, 2020). Lorsqu'on sait que l'ensemble des ressources naturelles d'un milieu, constitue un attrait, source de curiosité, qui devient naturellement un potentiel touristique, pouvant attirer des visiteurs, on comprend aisément la sous exploitation des atouts naturels dont dispose cette commune. Dans le cadre de cette étude, le potentiel dont il est question, est essentiellement le milieu naturel, la cohabitation entre le fleuve Mono et l'Océan Atlantique. L'exploitation de ces atouts dans un but touristiques passe alors, par l'offre touristique de la zone d'étude. Cette dernière dans la commune de Grand-Popo est constituée de la plage dans toute sa splendeur et les autres plans d'eau, avec toutes les activités qui se développent autour, aussi bien économiques, socioculturelles, religieuses et ludiques.

CADRE CONCEPTUEL ET PHYSIQUE : L'ATTRACTIVITÉ TERRITORIAL

Avant d'aborder le cadre conceptuel qui traite fondamentalement de l'attractivité territoriale, dans la commune de Grand -Popo, nous allons d'abord présenter cette commune à vocation touristique du Sud Bénin.

La commune de Grand-Popo est précisément située au Sud-Ouest du département du Mono. Elle est comprise entre les parallèles 6° 15' et 6° 29' de latitude nord et les méridiens 1° 39' et 1° 53' de longitude Est. La figure 1 présente la localisation de la Commune de Grand-Popo.

Elle est limitée au Nord par les communes d'Athiémé, de Comè et de Houéyogbé, au Sud par l'Océan Atlantique, au Sud-Ouest par les communes de Ouidah et de Kpomassè et à l'Ouest par la République du Togo. Elle s'étend sur une superficie de 289Km², soit 7,2% de l'ensemble du département du Mono pour une densité moyenne de population d'environ 140hbs/Km². Elle compte 07 Arrondissements et 44 villages. Elle a une population totale de 57490 habitants (RGPH4). C'est une commune qui présente une attractivité remarquable pour être idéalement située entre l'Océan Atlantique, et le fleuve Mono et ses affluents.

Selon Dubois & Céron (2006), l'attractivité d'un territoire ne se résume pas à la simple présence de ressources. Elle repose sur la capacité d'un espace à attirer des flux (visiteurs, investissements) en transformant des "objets" (naturels ou culturels) en "produits" touristiques. L'attractivité est donc une construction systémique liant l'offre (les aménités), l'image (la perception) et l'accessibilité. À Grand-Popo, l'attractivité est intrinsèque (beauté du site), mais souffre d'un déficit d'attractivité organisationnelle.

Il va falloir alors renforcer l'attractivité du territoire de Grand-Popo pour qu'il devienne plus compétitif en vue d'accroître les ressources financières de la commune et donc contribuer durablement à la

*Corresponding Author: ZINSOU CODJOSEIGNON Magloire François,
1Département de Géographie et Aménagement du Territoire, Université d'Abomey-Calavi, 01BP 526 Cotonou Bénin.
2Laboratoire Pierre PAGNEY : Climat, Eau, Ecosystèmes et Développement, Université d'Abomey-Calavi 03 BP1122, Cotonou, Bénin.

réduction de la pauvreté. L'une des options simples d'aménagement envisageable devra s'évertuer à valoriser le patrimoine naturel et culturel de la commune, en vue de la promotion du tourisme et de l'artisanat. La promotion de l'artisanat s'inscrit dans une diversification de l'économie dans le but d'accroître le revenu des populations.

En effet, le développement du tourisme est tributaire d'une politique de préservation et de mise en valeur des potentialités naturelles que sont les sites touristiques. Depuis quelques années, Grand-Popo fait partie des destinations les plus visitées par les touristes d'où l'intérêt de plus en plus croissant que portent les promoteurs touristiques sur la commune. Dans les années à venir, cet intérêt va s'accroître et il faudra s'attendre à d'importants investissements dans le secteur.

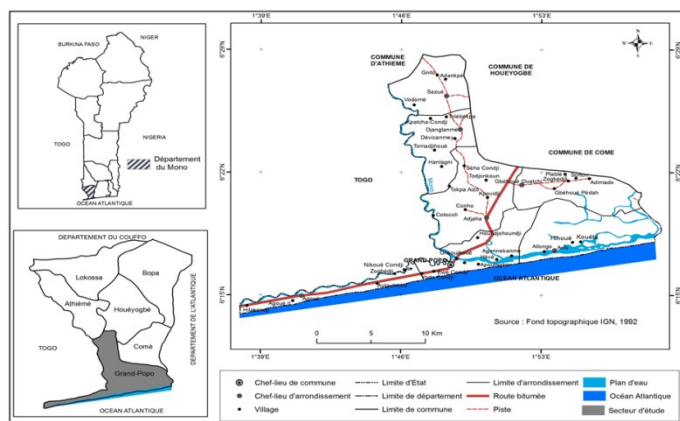


Figure 1 : Situation géographique de la Commune de Grand-Popo

MÉTHODOLOGIE

Cette analyse s'appuie sur une approche qualitative et spatiale et passe par l'inventaire des ressources, il s'agit du recensement des sites naturels (Bouche du Roy, mangroves), socioculturels (fête Nonvitcha), historiques (architecture coloniale) et culturels (temples Vodoun), du diagnostic des infrastructures d'accueil existantes, en passant par l'observation de terrain et des entretiens avec les personnes ressources intervenant dans le secteur, cette étude se fonde sur une approche multicritère.

Données utilisées

➤ Type d'étude

Il s'agit d'une étude transversale, descriptive à visée analytique, réalisée dans la commune de Grand-Popo. Elle a permis d'évaluer les perspectives pour le développement d'un tourisme du milieu d'étude.

➤ Données de l'étude

Plusieurs types de données ont été utilisés dans le cadre de la présente étude. Elles sont de caractère à évaluer l'apport des potentialités touristiques au développement dans la commune de Grand-Popo. Elles sont relatives aux :

- Flux touristiques;
- Nationalités des touristes ayant visités le département ;
- Recettes touristiques générées par les sites touristiques ;
- Nuitées pour raisons touristiques enregistrées;
- Emplois générés par les activités touristiques;

Méthode de traitement et d'analyse des données

Les questionnaires ont été dépouillés de façon manuelle. La détermination du taux des réponses positives et négatives à une question a été faite à partir du nombre total d'individus interrogés. Après cette étape les données ont été saisies, compilées et groupées par centre d'intérêt hiérarchisé. Les données quantitatives ont été saisies dans le tableur Excel 2016 pour sa capacité à opérer de grands calculs. Le traitement statistique a été fait à l'ordinateur à l'aide du logiciel SPSS 21. Il a permis de calculer les moyennes, de réaliser les graphes pour certaines variables. Toutes ces démarches ont conduit aux résultats présentés dans le présent document.

RÉSULTATS

Attraits Naturels

Au nombre de ses attraits naturels et culturels on peut citer :

▪ Observation de la nature

Cette activité est une découverte contemplative qui permet de voir des sensations nouvelles grâce à une connivence avec les écosystèmes naturels.

Cette activité peut se dérouler dans les forêts luxuriantes, le long de la lagune jusqu'à Grand-Popo, au niveau de la bouche du Roy qui est un beau site naturel couvert de mangroves et des plantations de cocotiers sur la plage.

Le double objectif de cette activité est le partage des beautés de la nature dans ces villages, des émotions qu'elle suscite et la sensibilisation à la protection de l'environnement qu'elle impose.

▪ Attraits touristiques de la végétation

Les formations végétales offrent d'importantes richesses touristiques sur quelques principaux sites. Elles constituent une richesse qui fait naître le besoin de visiter et de séjourner dans la Commune de Grand-Popo.

Les cordons littoraux forment une chaîne de plage, le long de l'Océan Atlantique. Sur ces sols se dresse une végétation de cocotiers (*Cocos nucifera*). Ces cocoteraies forment un rideau parallèle à l'Océan Atlantique. Ils offrent de l'ombre et de la fraîcheur aux touristes qui peuvent s'étendre pour contempler les vagues de la mer.

▪ Attraits touristiques de la faune

Dans la Commune de Grand-Popo, la faune recèle de nombreuses espèces animales notamment l'hippopotame, le singe, le varan, le crocodile, le caïman, la perdrix, l'épervier, les tisserins, les oiseaux migrateurs, le rat, le canard sauvage, l'aulacode, l'antilope, le sanglier, l'écureuil, phacochère, les tortues de mer. Il est intéressant de surprendre ces animaux, surtout la sortie des hippopotames dans le fleuve Mono.

▪ Attraits touristiques lié à La Bouche du Roy

La Bouche du Roy est le principal lieu où tout touriste rêve de se rendre, une fois arrivée dans la commune de Grand-Popo. La planche 1, permet d'observer l'embouchure communément appelé « La Bouche du Roy ». Elle est constituée de deux autres (02) marées ; la marée basse quand le fleuve Mono se jette dans l'Océan et la marée haute quand l'Océan se jette dans le fleuve Mono. Les

marées changent tous les 7 heures. Ce circuit touristique très prisé, part de l'embarcadère de Gbècon et permet de circuler en pirogue sur la lagune côtière (60 Km de long et environ 200 m de large) en longeant la côte à destination de la Bouche du Roy.



Planche1: Vue de la Bouche du Roy à Avlo

Prise de vues: Zinsou Codjoseignon, juillet 2022

La planche 1 montre (photo a et b) la végétation luxuriante constituée de mangrove et de cocotiers qui habite le périmètre et les (photos c et d) l'embouchure qui est le lieu où le fleuve Mono se jette dans l'Océan Atlantique à Grand-Popo précisément à Avlo. Dénommé « Bouche du Roy ».

Attraits touristiques socioculturelles et historiques

• L'île au sel

A l'instar des autres communes du Bénin, la commune de Grand-Popo s'identifie à travers certains sites et cultes qui valorisent son histoire. L'île au sel, de son vrai nom Hôhlihoué est une île située dans l'arrondissement d'Avlo. De par sa position, cette île abrite plusieurs maisons et une population d'environ 100 habitants, une végétation composée de mangroves de cocotiers et de bananiers, offre une vue imprenable sur le fleuve mono et parfois sur l'embouchure de la Bouche du Roy. Comme activité principale, ses habitants font la préparation du sel marin fin de cuisine, biologiquement très riche en iode, un remède naturel contre le goitre (une hypertrophie de la glande thyroïde généralement due à une carence en iode), et recherché par les occidentaux. La planche 2 montre un processus de fabrication du sel.



Planche 2: Processus de fabrication du sel à Hôhlihoué dans l'arrondissement d'Avlo

Prise de vue: Zinsou Codjoseignon, juillet 2022

Les différentes photos de la planche 2, présente les différentes étapes de la préparation du sel marin. La photo (a) montre le filtre du marais salant ; la photo (b) présente le dispositif qui recueille le substrat salé à passer à l'ébullition jusqu'à sur la photo (c) pour obtenir le sel marin.

• Tobossi houé, la rivière aux caimants

Tobossi Houé est une forêt sacrée abritant une rivière à caïman sacré située dans l'arrondissement de Gbèhoué. Cette forêt sacrée est une sorte de couvent à ciel ouvert pour les populations de Gbèhoué, un couvent dans lequel ils font des cérémonies et rituels sous la conduite d'un prêtre délégué et qui s'occupe de la forêt. A l'origine, Tobossi fait référence à une divinité incarné par les caïmans et qui joue plusieurs rôles (protection des habitants, porte bonheur, source de fertilité, etc) au sein de la communauté de ses adeptes. Aujourd'hui il est possible de visiter cette forêt mais sous paiement d'offrande d'appel du caïman pour son apparition (planche 3).




Planche 3: Site Tobossi Houé d'Alabi (rivière à caïman)

Prise de vue: Zinsou Codjoseignon, juillet 2022

On observe sur cette planche (photo a), un **crocodile** reposant au pied d'un arbre dans l'eau, et sur la (photo b), une famille de trois (03) crocodiles d'Afrique de l'Ouest (*Crocodylus*) se prélassant au bord de l'eau.

• Autres attraits touristiques

Le peuplement de la Commune de Grand-Popo tourne autour des groupes ethniques majoritaires que sont les Xwla, les Xuéla et les Guen ou Mina. Ces trois groupes ethniques dérivent du grand groupe ethnique « Adja Tado ».

Le quotidien des habitants de ces groupes est rythmé par des événements de fêtes et de célébrations au cours desquelles il est remarqué une ambiance toute particulière. Au nombre de ces fêtes et autres attraits culturels et historiques, on peut citer :

- Fête de Nonvitcha
- Fête Yeke-Yeke
- Fête de Kotafon
- Centre Culturel Villa Karo
- Plage des premiers missionnaires
- Sanctuaire marial de Sohon
- Sites coloniaux

Sites liés aux croyances et aux pratiques religieuses

Les Zangbéto sont connus sous l'appellation « gardiens de nuits ». Ils assuraient la sécurité des biens et des personnes autrefois. Mais ils présentent aujourd'hui un caractère socioculturel contribuant efficacement à l'ascension du tourisme. Parmi ces couvents Zangbéto, le couvent de Houndjohoundji est le plus visité par les touristes, de par les tours de magie, les démonstrations qu'offrent ces

Zangbéto (planche 4).Le couvent Zangbéto de HèvéDogbadji ne laisse pas indifférents les touristes qui n’hésitent pas à demander des services à sa divinité protectrice, a confié le grandprêtre du couvent.

La planche 4 présente (la photo a) montre deux zangbéto qui dansent, (la photo b) un zangbéto recevant les ovations du zangan (le chef du couvent), (la photo c) les touristes eurepéens demandant des explications aux adeptes, et (la photo d) une démonstration de magie d’un Zangbéto devant les regards médusés destouristes.



Planche 4: Spectacle Zangbéto à Grand-Popo

Prise de vues: Zinsou Codjoseignon, juillet 2022

▪ Temples vodoun

Les temples vodoun attirent automatiquement l’attention lorsqu’on rentre dans ces localités. Le village « Hèvé » est considéré comme le plus important parce qu’il dispose d’une multitude de couvents des divinités Xwla et Xwéla. Non loin de Hèvé, se trouve Hounsoukoué ou prédominant divers temples de divinités

Diagnostic de l'état des infrastructures d'accueil.

De nos investigations, il ressort que la commune dispose d’un certain nombre d’infrastructures d’accueil. On en compte plus d’une quinzaine que sont : Auberge de Grand-Popo, Auberge Mon secours, Auberges le Littoral, Hôtel Bel Azur, Ganna Hôtel, Millénium Popo Beach, Tropicana, Maison Blanche, Hôtel Carapace, le Bercail, Résidence de la Plage, Awalé Plage, Tropical Beach, Saveurs d’Afrique, Agoué Land, Escapade Vivifiante, etc. Les tableaux I et II présentent quelques établissements hôteliers de la Commune de Grand-Popo.

Tableau I: Localisation et équipements de quelques établissements hôteliers

N°	Nom de la structure	Caractéristiques	Localisation
IIII01	Hôtel Millenium Popo BEACH	<ul style="list-style-type: none"> - 1 suite présidentielle - 2 suites ministérielles - 15 suites Millénium - 57 chambres standards - 2 salles de conférences - 2 restaurants - 1 bar - 1 night club - 1 salle de gym - Des aires de jeux - 1 parking 	<ul style="list-style-type: none"> - Ville : Grand Popo - Arrondissement : Agoué - Quartier : Saka

		<ul style="list-style-type: none"> - 3 piscines - Wi-Fi 	
02	Hôtel Bel Azur	<ul style="list-style-type: none"> - Suite - 208 chambres - 1 piscine - 1 jardin - 1 pâtisserie - 1 restaurant - 1 bar - Chambre VIP 	<ul style="list-style-type: none"> Ville : Grand Popo - Arrondissement : Grand Popo - Quartier : Yodo-condji
032	Hôtel Ganna	<ul style="list-style-type: none"> - 1 restaurant - 1 bar - 1 pâtisserie - 50 chambres 	<ul style="list-style-type: none"> Ville : Grand Popo - Arrondissement : Grand Popo - Quartier : Onkihoué plage
04	Hôtel Awalé Plage	<ul style="list-style-type: none"> - 1 restaurant - 1 bar - 1 piscine - 1 barbecue - 27 chambres - chambre VIP - Chambre couple et famille - Aires de jeux - salle de conférence 	<ul style="list-style-type: none"> Ville : Grand Popo - Arrondissement : Grand Popo - Quartier : Ewe-condji
05	Hôtel Tropicana	<ul style="list-style-type: none"> - 13 chambres doubles - Bungalow 	<ul style="list-style-type: none"> Ville : Grand Popo - Arrondissement : Grand Popo - Quartier : Yodo-condji
06	Hôtel Mon Secours		Honkuihoué
07	Hôtel Saveurs d’Afrique		Anagokomey
08	Hôtel le Bercail	Chambres climatisées, ventilées, cuisine, bar, restaurant.	Agoué
09	Plage hôtel Ex-Auberge Résidence de la Plage	10 chambres	<ul style="list-style-type: none"> Ville : Grand Popo - Arrondissement : Grand Popo - Quartier : Ewe-condji
10	Résidence Le Roitelet		Grand-Popo
11	Motel la Maison Blanche	Chambres ventilées, bar, restaurant, cuisine.	Grand-Popo
12	Hôtel DJEVIVI		Grand-Popo
13	Hôtel Carapace Plus		Hilla-Condji Plage
14	Hôtel Pole Sud	ADJITONOU Philippe	Hilla-Condji Plage

Source: Résultats enquête, 2022

Tableau I: Localisation et équipements de quelques auberges de Grand-Popo

N°	Nom de la structure	Caracéristiques	Localisation
01	Auberge Coco Beach la sirène	<ul style="list-style-type: none"> - 1 restaurant - 1 bar - 9 chambres - Bungalow 	<ul style="list-style-type: none"> Ville : Grand Popo - Arrondissement : Grand Popo - Quartier : Onkihoué plage
02	Auberge Villa le désir	<ul style="list-style-type: none"> - 9 chambres doubles - 1 restaurant 	<ul style="list-style-type: none"> Ville : Grand Popo - Arrondissement : Grand Popo - Quartier : Yodo-condji

		- 1 bar	
03	Auberge Bon Bergé	- 23 chambres doubles	Grand Popo
04	Auberge BLEWOU	-	Agoué / Odjétéro
05	Auberge de Grand-Popo	-	Hounsoukoué
06	Auberge Grace Divine	-	
07	Auberge Espagnol	-	Grand-Popo
08	Auberge AGOUELAND	-	Agoué centre
09	Auberge la Maison Blanche	-	Onkouihoué Plage
10	Auberge Coin des amis Tropical	-	Grand-Popo
11	Auberge Doué plage	-	Grand-Popo
12	Auberge Lion bar	-	Grand-Popo
13	Auberge ECHO TANGO	-	Agoué centre
14	Auberge World center	-	Hilla-Condji Plage
15	Auberge Alafia Store	-	Hilla-Condji centre
16	Auberge Villa Créole ex- Escapade	-	Hilla-Condji Plage
17	RESIDENCE SAHOTY	-	Grand-Popo
18	Auberge Victor's palace	-	Grand-Popo
19	Auberge Ecolodge	-	Avlo, Grand-Popo

Source : Résultats enquête, 2022

Outre les établissements d'hébergement présentés par les tableaux I et II, on note l'existence des maisons d'hébergement qui ne présentent aucune caractéristique d'un établissement hôtelier digne du nom. Cependant, elles sont beaucoup sollicitées par les visiteurs nationaux ou étrangers à qui le luxe importe peu ou compte tenu de leurs moyens. Cependant, les infrastructures de grands standings adaptées aux écosystèmes en place sont inexistantes.

Sur le plan organisationnel, on note l'inexistence de publicités et de promotion de la part des établissements d'hébergement dans la commune. La difficulté majeure qui caractérise le cadre organisationnel est la passivité constatée au niveau des structures en charge de la gestion du secteur. Elle se traduit d'une part, par un manque de synergie d'action entre la DDCI et la mairie de Grand-Popo, la lenteur administrative dans l'étude des dossiers des promoteurs touristiques.

L'analyse des flux nationaux où le tourisme d'agrément ne représente que 24% du total des visiteurs au niveau national, soulignant le besoin de diversification vers le balnéaire

DISCUSSION

Le potentiel de Grand-Popo repose sur une dualité paysagère rare, La "Fascination" du milieu littoral naturel, la rencontre entre les eaux douces du fleuve Mono et les eaux salées de l'Océan Atlantique crée une esthétique puissante et irrésistible. La "Bouche du Roy" est le point d'orgue de cette fascination, offrant un espace de contemplation et d'écotourisme indéniablement unique.

L'ancrage culturel du territoire est marqué par l'histoire coloniale (architecture de la ville historique) et par la vitalité des traditions, allant des fêtes identitaires aussi diverses que variées, aux cultes et pratiques vodoun. Le potentiel balnéaire constitué de plages de sable fin qui, bien que menacées par l'érosion, offrent un cadre de détente

prisé par une clientèle de proximité (Cotonou, Lomé, et villes environnantes).

Le potentiel est vraiment immense mais sous-exploité. La commune dispose d'une capacité d'accueil hôtelière en croissance, mais qui reste malheureusement modeste par rapport aux ambitions nationales. Le graphique de la figure 2 présente la cartographie du potentiel et de la "fascination" de la commune de Grand-Popo et ressort clairement l'écart entre le potentiel dont dispose cette commune, en dépit de la menace de l'érosion côtière, l'exploitation qu'on en fait actuellement que ce soit en plan privé, municipal et même gouvernemental.

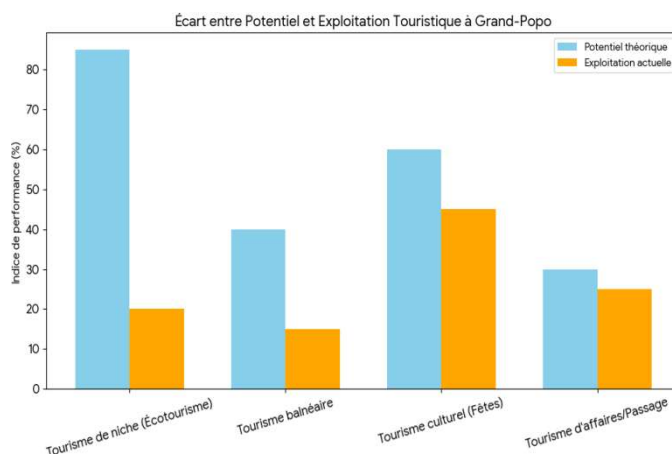


Figure 2: Ecart entre potentiel et exploitation touristique à Grand-Popo

Ce graphique illustre bien le "gap" stratégique : le plus fort potentiel réside dans l'écotourisme (Bouche du Roy, mangroves), mais c'est aussi là que l'écart avec l'exploitation réelle est le plus marqué.

Le diagnostic révèle un contraste saisissant, un décalage majeur entre la richesse touristique du milieu et les flux de fréquentation. Alors que selon Kiki (2020), la commune de Grand-Popo possède des atouts naturels exceptionnels, supérieurs à certaines stations balnéaires de la sous-région, elle reste une destination de "niche" ou de passage.

L'enclavement et l'invisibilité des sites constituent en toute évidence, une contrainte pour l'épanouissement du tourisme de cette région, paradoxalement à quelques encablures de la route inter-états (Steiner, 2006). La signalétique professionnellement requise et la promotion numérique restent encore embryonnaires.

Les menaces environnementales relatives fondamentalement à l'érosion côtière agissent comme un frein psychologique et matériel pour les investisseurs, créant de ce fait une attractivité "fragile". Contrairement à Ouidah, qui a su capitaliser sur le tourisme mémoriel et capte l'essentiel des investissements étatiques récents (nouveaux complexes hôteliers internationaux comme Dhawa), Grand-Popo n'a pas encore pleinement articulé son offre autour de son identité formidable "entre-deux-eaux".

Enfin, le système statistique national est en cours de renforcement à Grand-Popo, ce qui indique un manque historique de données pour guider les investisseurs.

CONCLUSION

Grand-Popo dispose de tous les attributs d'un pôle touristique majeur. Son attractivité repose sur un environnement littoral fascinant et une culture authentique. Toutefois, le passage d'un tourisme de "ressources" à un tourisme de "destination" nécessite une planification concertée, une protection urgente du trait de côte et une mise en récit plus forte de son patrimoine unique, à travers des projets innovants, contemporains, futuristes qui prennent en compte les spécificités du milieu et l'équilibre de la biodiversité.

REFERENCES

1. Adissoda Olive (2020) : Risques hydroclimatiques et activités touristiques dans le complexe Ouémé-Sô (Bénin), Thèse de doctorat soutenue au Géoscience de l'Environnement et Aménagement de l'Espace, à l'Université d'Abomey-Calavi, 231 p. Anago Sêna Sourou François: Ingénieur Statisticien Economiste (2018) : Tourisme et
2. Croissance économique dans l'UEMOA : quel impact des investissements prévus par le PAG du Bénin?, Revue d'Analyse des Politiques Economiques et Financières, ISSN : 1840-8222 Volume 3 – Numéro 1 – Février 2018, 25p.
3. Kiki yawolandry (2020) : Potentialités écotouristiques et contraintes climatiques des milieux aquatiques côtiers du Site Ramsar 1017 Au Sud-Ouest Benin, Thèse de doctorat soutenue au Géoscience de l'Environnement et Aménagement de l'Espace, à l'Université d'Abomey-Calavi p.299.
4. Steiner Christian (2006) :Tourism, poverty reduction and the political economy: Egyptian perspectives on tourism's economic benefits in a semi-rentier state. Tourism Hospitality Planning and Development. Vol3 n°3, pp. 161-177.
